

EXPUNERE DE MOTIVE

Prin această inițiativă legislativă se propune înființarea comunei Tîrșoru Nou din județul Prahova, prin desprinderea de la comuna Ariceștii Rahtivani, județul Prahova.

Comuna Tîrșoru Nou va fi alcătuită din satul de reședință al comunei propuse Tîrșoru Nou, satul Stoenеști - cele două sate preluate de la comuna Ariceștii Rahtivani.

Populația va fi de 2437 locuitori, un număr de 838 gospodării, suprafața comunei Tîrșoru Nou va fi de 1992 ha.

Localitatea Tîrșoru Nou este atestată documentar din anul 1824 și a fost desființată în anul 1968.

Potențialul economic care să asigure echilibrul bugetar al comunei : impozite și taxe locale, sume defalcate și alte surse prevăzute în proiectul de buget anexat la documentație.

Legături cu drumuri sau pe cale ferată între satul de reședință al comunei și celelalte sate componente:

- drumul județean 141 face legătura între satul reședință Tîrșoru Nou și satul Stoenеști pe o lungime de 4 km.
- Calea ferată Ploiești-Tîrgoviște cu stație în cele două sate componente, respectiv Tîrșoru Nou și Stoenеști, pe o distanță de 2 km.

Reducerea distanței dintre satul reședință de comună și celelalte sate.

În prezent de la satul de reședință, Ariceștii Rahtivani, până la satul Tîrșoru Nou sunt 10 km și 4 km până la satul Stoenеști, utilizându-se DJ 141, nu există cale ferată. Prin înființarea comunei Tîrșoru Nou se reduc distanțele astfel: între satul de reședință Tîrșoru Nou și Stoenеști - 1 km pe DJ 141, există și circulație pe cale ferată Ploiești-Tîrgoviște, între cele 2 stații din fiecare sat.

Spații construite pentru instituții și dotări:

- sediu primărie- construit în anul 1934 în suprafață de 120 mp, stare de întreținere satisfăcătoare;
- școală primară și gimnazială - 2 școli construite în anul 1962 și respectiv 1975, în stare bună;
- dispensar uman - 1 construit în anul 1955, în stare foarte bună;

- farmacie - 1 în curs de amenajare în spațiul dispensarului;
- post poliție - 1 va funcționa în spațiul Primăriei;
- stație CFR - câte una în fiecare sat;
- transport auto - firmă privată care asigură servicii;
- parohii cu cimitire - 1 în fiecare sat.

Echiparea tehnico-edilitară în cele 2 sate:

- alimentarea cu apă potabilă - stație pentru satul Tîrșoru Nou și Stoenesti;
- iluminat public - ce aparține de centrul Tătărani, satele rămase aparțin de Centrul Câmpina;
- alimentarea cu gaze naturale - în ambele sate.

În concluzie considerăm că sunt condiții optime pentru ca localitatea Tîrșoru Nou să devină comună.

Față de cele prezentate, a fost elaborată propunerea legislativă pe care o supunem spre adoptare, în procedură de urgență, Parlamentului.

INIȚIATOR,

Adrian Semcu

Deputat PNL Brașova

DOCUMENTAȚIE

cu privire la îndeplinirea condițiilor pentru înființarea comunei
Tîrgșoru Nou, conform prevederilor Legii nr.351/2001

Comuna propusă pentru înființare, Tg.Nou, este atestată documentar din anul 1824 și a fost desființată în anul 1968.

Comuna Tg.Nou va fi alcătuită din :

- satul reședință al comunei propuse – Tîrgșoru Nou
- satul Stoenеști – cele două sate preluate de la comuna Ariceștii Rahtivani

Sunt îndeplinite condițiile prevăzute de legea nr.351/2001.

1.Populația va fi de 2437 locuitori, un număr de 838 gospodării, suprafața comunei Tg.Nou va fi de 1992 ha.

2.Potențial economic care să asigure echilibrul bugetar al comunei: impozite și taxe locale, sume defalcate și alte surse prevăzute în proiectul de buget anexat la această documentație

3.Legături de drumuri sau pe cale ferată între satul reședință al comunei și celelalte sate componente:

- drumul județean 141 face legătura între satul de reședință Tg.Nou și satul Stoenеști pe o lungime de 4 km.
- Calea ferată Ploiești-Tîrgoviște cu stație în cele două sate componente, respectiv Tg.Nou și Stoenеști, pe o distanță de 2 km.


4.Reducerea distanței dintre satul reședință de comună și celelalte sate.

În prezent de la satul de reședință, Ariceștii Rahtivani, pînă la satul Tg.Nou, sunt 10 km și 4 km pînă la satul Stoenеști, utilizîndu-se DJ 141, nu există cale ferată; prin înființarea comunei Tg.Nou, se reduc distanțele astfel:

- între satul de reședință Tg.Nou și Stoenеști – 1 km pe DJ 141, există și circulație pe calea ferată Ploiești-Tîrgoviște, între cele 2 stații din fiecare sat.

5.Spații construite pentru instituții și dotări:

- sediu Primărie – construit în anul 1934 în suprafață de 120 mp stare de întreținere satisfăcătoare
- Școală primară și gimnazială – 2 școli construite în anul 1962 și respectiv 1975, în stare bună.
- Dispensar uman – 1 construit în anul 1955 stare foarte bună
- Farmacie – 1 în curs de amenajare în spațiul dispensarului
- Post Politie – 1 – va funcționa în spațiul Primăriei



3

**FIȘA COMUNEI ARICEȘTII RAHTIVANI
RĂMASĂ DUPĂ DESPRINDEREA
COMUNEI TÎRGȘORU NOU**

Comuna Ariceștii Rahtivani, va cuprinde 3 sate, satul de reședință – Ariceștii Rahtivani, împreună cu satul Nedelea și Buda.

Îndeplinirea condițiilor necesare prevăzute de Legea nr.351/2001:

1. Populația – 5820 locuitori, 1988 gospodării și o suprafață de teren de 6075 ha.

2. Potențial economic – impozite și taxe locale, sume defalcate și alte surse prevăzute în Proiectul de buget anexat la documentație.

3. Legături de drumuri sau pe cale ferată între satul de reședință al comunei și celelalte sate componente:

- drumul județean 141 străbate cele 2 sate, Ariceștii Rahtivani și Nedelea pe o distanță de 6 km și DJ 101, străbate satul Buda și Nedelea pe o distanță de 3 km.
- Cale ferată nu avem decât în satul Buda, ce face legătura cu municipiul Ploiești și Valea Prahovei.

4. Reducerea distanței dintre satul reședință de comună și celelalte sate.

- Nu este cazul, practic satele Ariceștii Rahtivani și Nedelea sunt depărțite de un indicator cu denumirea satului Nedelea.

- Cât privește satul Buda, acesta este la o distanță de 7 km.

5. Spații construite pentru instituții și dotări:

- sediu Primărie – 1 – reamenajat în anul 1997, suprafața de 150 mp, stare foarte bună
- Dispensar Uman – 2 – în satele Ariceștii Rahtivani și Nedelea, stare de funcționare bună
- Farmacie – 1 – în satul Ariceștii Rahtivani, reparație capitală în anul 2004, stare foarte bună
- Post Poliție – 1 – în satul Ariceștii Rahtivani, spațiu corespunzător pentru desfășurare activități speciale, stare bună a imobilului
- Parohii și cimitire – 2 - în fiecare sat

Satele componente sunt racordate la iluminatul public, sunt alimentate cu gaze și apă potabilă.

Toate instituțiile sunt dotate corespunzător pentru a funcționa bine, chiar la standarde europene, avînd în vedere integrarea în Uniunea Europeană.



- 4
- Stație CFR – 2 – câte una în fiecare sat
 - Transport auto – firmă privată, asigură servicii
 - Parohii cu cimitire, 1 în fiecare sat

Satele Stoenești și Tg.Nou, au:

- alimentare cu apă potabilă – stație pompare pentru sat Tg.Nou și Stoenești
- alimentare cu gaze,
- iluminat public ce aparține de Centrul Tătărani, satele rămase aparțin de Centrul Cîmpina.

Menționăm că instituțiile din cele 2 sate au dotările pentru bună funcționare.



BUGETUL
pe 1 an al comunei Aricestii Rahtivani despartit

	Tg.Nou	Aricestii Rahtivani
TOTAL VENITURI	1.226.900	2.873.100
I. VENITURI FISCALE	1.130.400	2.673.600
1) Impozit pe venit, profit si castiguri din capital persoane fizice	276.000	600.000
2) Alte impozite pe venit si profit	-	43.000
3) Impozite si taxe pe proprietate	136.400	750.600
-impozit pe cladiri	48.000	629.000
-impozit pe teren	65.400	74.600
-alte impozite si taxe pe proprietate	23.000	47.000
4) Impozite si tyaxe pe bunuri si servicii	718.000	1.280.000
-sume defalcate din TVA pentru finantarea cheltuielilor descentralizate la nivelul comunelor	630.000	1.070.000
-sume defalcate din TVA pentru echilibrarea bugetelor locale	72.000	176.000
-taxe mijloace de transport	16.000	34.000
II VENITURI FISCALE	96.500	199.500
-venituri din concesiuni	45.000	75.000
-venituri din prestari servicii	-	50.000
-venituri din cheltuieli judiciare	1.000	1.000
-taxe de timbru	8.000	16.000
-alte venituri din taxe administrative	16.000	34.000
-amenzi, penalitati, confiscari	20.000	10.000
-diverse venituri	6.500	13.500


ANEXA nr.1
La circulara Ministerului Administrației Publice
Nr.506 IF din 17.02.2003

Model pentru Fișa privind înființarea unei comune noi

Județul PRAHOVA



Vizat



FISA

Comunei TÎRGȘORU NOU, propusă pentru înființare

A. Alcătuită din:

1. Satul – reședință al comunei propuse: TÎRGȘORU NOU, preluat de la comuna Ariceștii Rahtivani.
2. Satul STOENEȘTI, preluat de la comuna ARICEȘTII RAHTIVANI

B. Îndeplinirea condițiilor necesare pentru înființarea de comune noi, prevăzute prin anexa nr.IV, punctul 4.0, la Legea nr.351/2001:

a) Condițiile prevăzute de Legea nr.351/2001

1. Populația minimă = 3153 locuitori, cu un număr de 838 gospodării
2. Potențial economic care să asigure echilibrul bugetar al comunei TÎRGȘORU NOU
 - venituri proprii din impozite și taxe locale de la persoane fizice și juridice
 - venituri din impozitul pe venit (impozitul de 16% din salarii și TVA precum și cel din profit, de la instituții și societăți comerciale de pe raza comunei propuse..
 - Suprafața comunei propuse va însuma peste 1610 ha.
3. Legături pe drumuri sau pe cale ferată între satul reședință de comună și celelalte sate componente
 - DJ 141
 - Calea ferată Ploiești-Tîrgoviște, cu câte o stație în fiecare sat, respectiv Tg.Nou și Stoeneshi – 1,5 km
4. Reducerea distanței dintre satul reședință de comună și celelalte sate componente
 - Distanța dintre satul reședință existent și satele Tîrgșoru Nou și Stoeneshi este de 10 km pe DJ 141, comparativ cu distanța dintre satul de reședință propus, este de 0,5 km deci se reduce cu 9,5 km , plus că pot folosi calea ferată Ploiești-Tîrgoviște care străbate cele 2 sate componente ale comunei propuse pe o distanță de 1,5 km.
5. Spații construite pentru instituții și dotări
 - Primărie – există sediu, stare de întreținere – bună
 - Școli primare și gimnaziale – 2 (cîte una în fiecare sat) stare de întreținere bună
 - Grădinițe – 2, cîte una în fiecare sat
 - Dispensar uman, farmacie sau punct farmaceutic:
 - Cabinet Medical Individual la Tg.Nou și Punct farmaceutic – stare de întreținere bună
 - Cabinet Medical Individual la Stoeneshi – spațiu închiriat
 - Post de poliție – în spațiul Primăriei, stare de funcționare bună

- Stație /haltă C.F. – 2 stații, câte una în fiecare sat
- Transport auto – privat
- Poștă – 2 Agenții câte una în fiecare sat
- Cămine culturale – 2 , câte unul în fiecare sat, stare de funcționare bună
- Unități comerciale – în fiecare sat
- Parohii – 2, câte una în fiecare sat
- Cimitire – 2, câte unul în fiecare sat
- Alimentare cu apă – în ambele sate cu stație de pompare
- Alimentare cu gaze – în ambele sate
- Iluminat public - în ambele sate

b) Gradul de îndeplinire a condițiilor de către comuna propusă

- venituri pe 1 an – 408.037 RON
- cheltuieli pe un an – 408.037 RON
- drumuri – DN 72, Ploiești-Tîrgoviște, DJ 141
- Căi ferate – Ploiești-Tîrgoviște
- Drumuri comunale – 15 km

C. Îndeplinirea condițiilor prevăzute la lit. B și de comuna ARICEȘTII RAHTIVANI, care rămâne după desprinderea comunei propuse – TÎRGȘORU NOU

1. Populația minimă - 5761 locuitori -

2. Potențial economic care să asigure echilibrul bugetar al comunei ARICEȘTII RAHTIVANI

- venituri proprii din impozite și taxe locale de la persoane fizice și juridice
- venituri din impozitul pe venit (impozitul de 16% din salarii și TVA precum și cele din profit, de la instituții și societăți comerciale de pe raza comunei.
- Suprafața comunei Ariceștii Rahtivani va însuma peste 5990 ha

3. Legături pe drumuri sau pe cale ferată între satul reședință de comună și celelalte sate componente

- Comuna rămasă este străbătută pe o distanță de 25 km de DJ 141 și DJ 101 I, și Calea ferată Ploiești-Brașov pe o distanță de 10 km, cu stație în satul Buda.

4. Reducerea distanței dintre satul reședință de comună și celelalte sate componente

- Satele Ariceștii Rahtivani și Nedelea sunt în continuare, nu sunt despărțite de nici un km, al treilea sat component, Buda se află la 7 km de satul de reședință.

5. Spații construite pentru instituții și dotări

- Primărie – stare de întreținere foarte bună, an construire 1928
- Școli primare și gimnaziale – 3, câte una în fiecare sat, stare de întreținere foarte bună
- Grădinițe – 4, 2 în Ariceștii Rahtivani, 1 în Nedelea și Buda, stare de întreținere foarte bună
- Dispensar uman, farmacie sau punct farmaceutic
 - 2 Cabinete Medicale Individuale Ariceștii Rahtivani
 - 1 Cabinet Medical Individual Nedelea
 - Farmacie Ariceștii Rahtivani
- Post Poliție – stare de funcționare foarte bună
- Stație/haltă C.F. - în sat Buda
- Transport auto – privat
- Poștă – în fiecare sat
- Cămine culturale, 2, stare de funcționare foarte bună
- Unități comerciale – în fiecare sat
- Parohii – 3, câte una în fiecare sat
- Cimitire – 3, câte unul în fiecare sat

- Alimentare cu apă – în fiecare sat
- Alimentare cu gaze – în fiecare sat
- Iluminat public – în fiecare sat

b) Gradul de îndeplinire a condițiilor de către comuna propusă

- venituri – 3.050.000 RON
- cheltuieli – 3.050.000 RON
- Drumuri – DJ 141 – 14 km, DJ 101 I, 11 km, drumuri comunale = 20 km
- Cale ferată Ploiești Brașov – 8 km

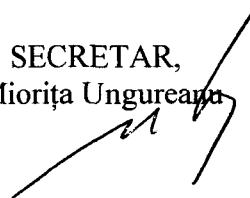
D) Date privind referendumul:

Referendumul local a avut loc la data de 2.07.2006. Din totalul de 6432 persoane înscrise în lista pentru referendum au participat 3962 persoane. Din totalul de 3961 voturi valabil exprimate, un număr de 3800 voturi au exprimat acordul pentru înființarea comunei TÎRGȘORU NOU.


PRIMAR,
Vasile Vasile



SECRETAR,
Miorița Ungureanu



Vizat,
 Direcția teritorială de statistică



9

**CONSILIUL JUDEȚEAN PRAHOVA
COMISIA TEHNICĂ DE AMENAJAREA
TERITORIULUI ȘI URBANISM
A JUDEȚULUI PRAHOVA**

AVIZ UNIC NR. 1361 din 19.10.2006

Privind lucrarea:

**“DOCUMENTAȚIE PENTRU CONSTITUIREA COMUNEI TÎRȘORU
NOU PRIN DESPRINDERE DIN COMUNA ARICEȘTII RAHTIVANI”**

DATE GENERALE DE RECUNOAȘTERE A DOCUMENTAȚIEI

Denumirea proiectului: - **Documentație pentru constituirea comunei Tîrșoru Nou prin desprindere din comuna Ariceștii Rahtivani**
Localizarea acestuia: - **jud. Prahova, comuna Ariceștii Rahtivani**
Beneficiar: - **Primăria comunei Ariceștii Rahtivani**

OBIECTUL DOCUMENTAȚIEI:

Obiectul documentației îl constituie îndeplinirea condițiilor pentru înființarea comunei Tîrșoru Nou, conform prevederilor Legii nr. 351/2001.

Suprafața comunei propuse va fi de 1992 ha.

Comuna Tîrșoru Nou va fi alcătuită din satul reședință al comunei propuse Tîrșoru Nou, satul Stoenеști – cele două sate preluate de la comuna Ariceștii Rahtivani

Populația va fi de 2437 locuitori, cu un număr de 838 gospodării.

Potențialul economic care să asigure echilibrul bugetar al comunei:

- impozite și taxe locale de la personae fizice și juridice,
- venituri din impozitul pe venit (impozitul de 16% din salarii și TVA precum și din cel din profit, de la instituții și societăți comerciale de pe raza comunei propuse .

Legături pe drumuri sau pe cale ferată între satul reședință de comună și celelalte sate componente:

- DJ 141
- Calea ferată Ploiești-Tîrgoviște, cu câte o stație în fiecare sat, respective Tîrșoru Nou și Stoenеști – 1,5 km

Reducerea distanței dintre satul reședință de comună și celelalte sate componente:

- distanța dintre satul reședință existent și satele Tîrșoru Nou și Stoenеști este de 10 km pe DJ 141, comparativ cu distanța dintre satul de reședință propus, este de 0,5 km deci se reduce cu 9,5 km, plus că pot folosi calea ferată Ploiești-Tîrgoviște care străbate cele 2 sate componente ale comunei propuse pe o distanță de 1,5 km.

Spații construite pentru instituții și dotări:

- **sediul primărie** – construit în anul 1934 în suprafață de 120 mp, stare de întreținere satisfăcătoare
- **școală primară și gimnazială** – 2 școli construite în anul 1962 și respective 1975, în stare bună
- **dispensar uman** – 1 construit în anul 1995, stare foarte bună

- **farmacie** – 1 în curs de amenajare în spațiul dispensarului
- **post poliție** – 1 – va funcționa în spațiul Primăriei
- **stație CFR** – 2 câte una în fiecare sat
- **transport auto** – firmă privată, asigură servicii
- **parohii cu cimitire** – 1 în fiecare sat

Echiparea tehnico-edilitară în cele 2 sate:

- *alimentarea cu apă potabilă* – stație pompare pentru satul Tîrșoru Nou și Stoenеști.;
- *iluminat public* – ce aparține de centrul Tătărani, satele rămase aparțin de Centrul Cămpina;
- *alimentarea cu gaze naturale* – în ambele sate

Ca urmare a analizării documentației în ședința din data de 19.10.2006 a Comisiei Tehnice de Amenajarea Teritoriului și Urbanism a județului Prahova constituită conform Hotărârilor Consiliului Județean Prahova nr. 60/26.10.2001, respectiv nr. 73/09.06.2006 și a rezultatului votului prezentat alăturat:

- voturi pentru: 12
- voturi împotriva: 0
- abțineri: 0

se acordă:


AVIZ FAVORABIL

Pentru lucrarea:

“Documentație pentru constituirea comunei Tîrșoru Nou prin desprindere din comuna Ariceștii Rahtivani”

Față de acestea, se recomandă aprobarea documentației de către Consiliul Local al comunei Ariceștii Rahtivani.

PREȘEDINTE,
ing. Florin Serghei Anghel



SECRETAR,
arh. Luminița Iatan

Luminița Iatan

*Anexăm harta cadastrului
a. com. Târșorul Nou
Consiliul al. com. Aricești Rahtivani
Nae. St. Cîtu
T 11 2006*

PROCES VERBAL

privind predarea – primirea documentației necesare, în vederea promovării legii pentru înființarea comunei Târgușoru Nou, județul Prahova prin inițiativă parlamentară
- încheiat azi 3.05.2007 -

Subsemnata Rădulescu Daniela, consilier superior în cadrul Ministerului Internelor și Reformei Administrative am predat astăzi 3.05.2007 domnului Nae Constantin, consilier în cadrul Consiliului Local al comunei Ariceștii Rahtivani, județul Prahova, la solicitarea acestuia, documentația, în original, privind înființarea comunei Târgușoru Nou, județul Prahova prin desprinderea de la comuna Ariceștii Rahtivani, conform listei de mai jos, în vederea promovării acestuia de către Consiliul Local al comunei Ariceștii Rahtivani a proiectului de lege pentru înființarea comunei Târgușoru Nou, județul Prahova, prin inițiativă parlamentară.

Lista privind documentația predată:

1. fișa comunei Târgușorul Nou, propusă pentru înființare, respectiv a comunei Ariceștii Rahtivani rămasă;
2. procesul-verbal privind rezultatele referendumului local din 2 iulie 2006 al circumscripției electorale nr.19 Ariceștii Rahtivani;
3. documentația cu privire la îndeplinirea condițiilor pentru înființarea comunei conform prevederilor Legii nr. 351/2001, anexa IV.
4. avizul unic nr. 1361/19.10.2006 al Comisiei Tehnice de Amenajarea Teritoriului și Urbanism a județului Prahova.

5. Avizul și harta Cod rural

Consilier Nae

Am predat,

Am primit,

Rădulescu Daniela

Nae Constantin

JUDEȚUL PRAHOVA
COMUNA Ariceștii Rahtivani
Circumscripția nr. 19


PROCES - VERBAL

privind rezultatele referendumului local din data de 2 iulie 2006 asupra
reînființării comunei Tâmpoșel nou
judetele Prahova

12. Numărul persoanelor înscrise în lista pentru referendum 6432
13. Numărul participanților **) 3961
14. Numărul de buletine de vot primite pentru a fi întrebuințate 6500
15. Numărul de buletine de vot rămase neîntrebuințate 2539
16. Numărul voturi valabil exprimate la răspunsul „DA” 3800
17. Numărul de voturi valabil exprimate la răspunsul „NU” 130
18. Numărul voturilor nule 31
19. Numărul voturilor contestate —
20. Numărul întâmpinărilor și contestațiilor primite —
21. Numărul întâmpinărilor și contestațiilor soluționate —
22. Expunerea pe scurt a modului de soluționare a întâmpinărilor și contestațiilor
—

PREȘEDINTELE BIROULUI ELECTORAL,

Giacovaru Ciprian
Giacovaru



MEMBRI:

1. *Hrae George*
2. *Mitru Viorel*
3. *Muraru Florina*
4. *Mitru Viorel*

**) Numărul participanților trebuie să fie egal cu suma ce rezultă din adăugarea cifrelor de la pct. 5, 6 și 7